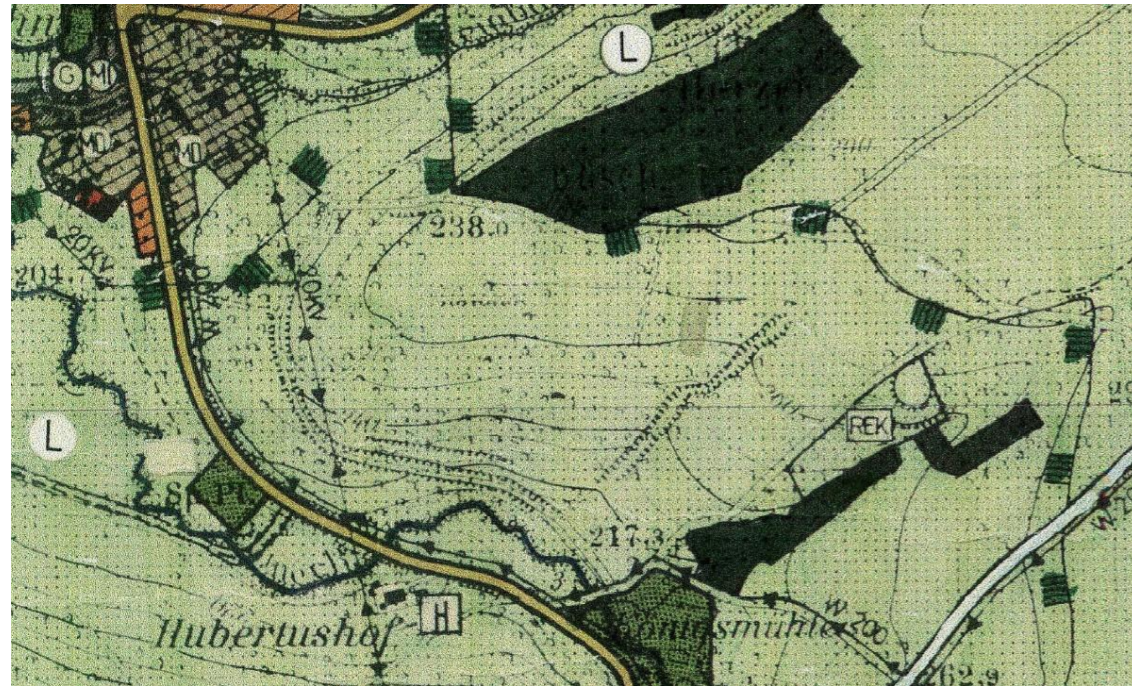
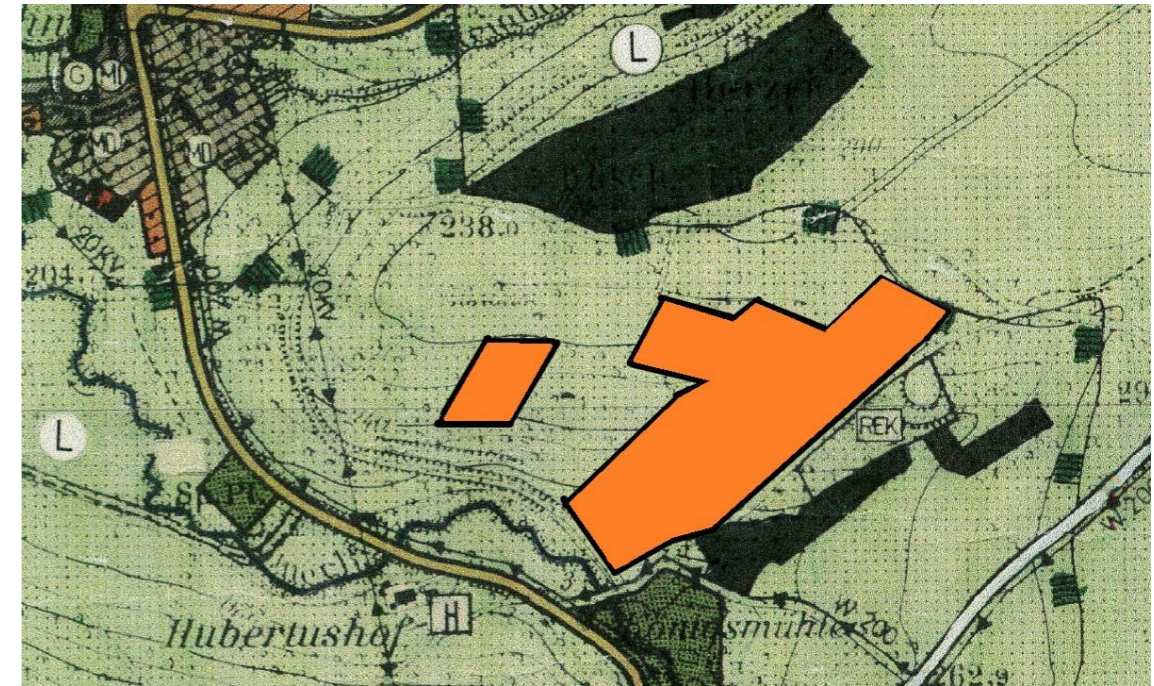


Änderung Flächennutzungsplan Gemeinde Wallerfangen



Bestehender Flächennutzungsplan



Geplante Änderung des Flächennutzungsplans

VERFAHRENSVERMERKE

Stand des Verfahrens Scoping

Auslegungsvermerk

Die Änderung des Flächennutzungsplans der Gemeinde Wallerfangen, Stand November 2022 wurde gemäß § 3 Abs. 2 Baugesetzbuch mit der Begründung und den nach Einschätzung der Gemeinde wesentlichen, bereits vorliegenden umweltbezogenen Stellungnahmen in der Zeit vom bis zum aufgrund der Bekanntmachung im Amtsblatt für die Gemeinde Wallerfangen Nr. am im Bauamt der Gemeinde Wallerfangen öffentlich ausgelegt.

Wallerfangen, den Siegel.....

Katastervermerk

Die verwendete Planunterlage enthält den Inhalt des Flächennutzungsplans der Gemeinde Wallerfangen mit Stand von November 2022.

Wallerfangen, den..... Siegel

Ausfertigung

Die Änderung des Flächennutzungsplans der Gemeinde Wallerfangen, bestehend aus Planzeichnung (Teil A) und den textlichen Festsetzungen (Teil B), wird hiermit ausgefertigt.

Wallerfangen, den Siegel

Genehmigung

Die Änderung des Flächennutzungsplans der Gemeinde Wallerfangen, wurde mit Schreiben vom.....durch die höhere Verwaltungsbehörde gemäß § 6 Abs. 1 BauGB genehmigt.

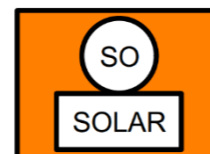
Wallerfangen, den Siegel

Inkrafttreten

Die ortsübliche Bekanntmachung der Genehmigung durch die höhere Verwaltungsbehörde gemäß § 6 Abs. 5 BauGB und damit Eintreten der Wirksamkeit der Flächennutzungsplan-Änderung am.....

Wallerfangen, den Siegel.....

Legende



Sondergebiet:
geplante PV-
Freiflächenanlage



Gemeinde
Wallerfangen

Erstellt für:

Gemeinde Wallerfangen
Villeroystraße 3
66898 Wallerfangen



Entwurfsverfasser

EE-Plan GmbH
Bauleitplanung für erneuerbare Energien
Grenzstraße 18
27474 Cuxhaven
Telefon: 04721/3109350
www.ee-plan.de
info@ee-plan.de



EE-Plan GmbH

Planunterlage Kartenunterlage:
Flächennutzungsplan Wallerfangen

Stand: 04.2023

Stand des Verfahrens: Scoping