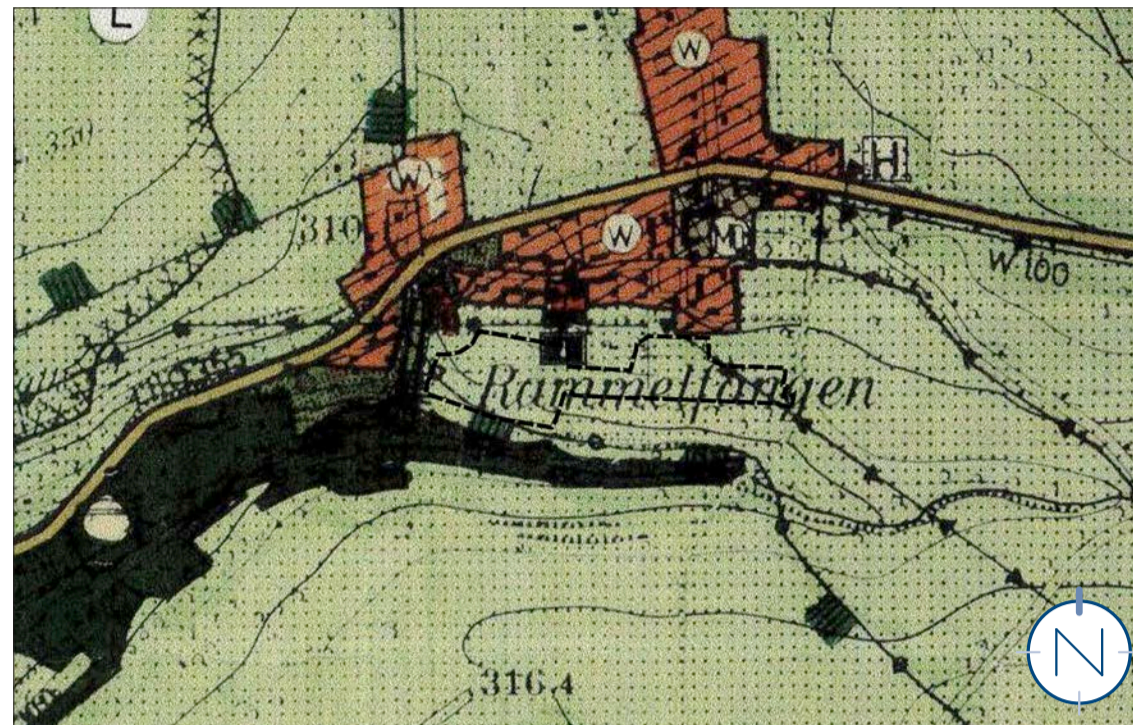
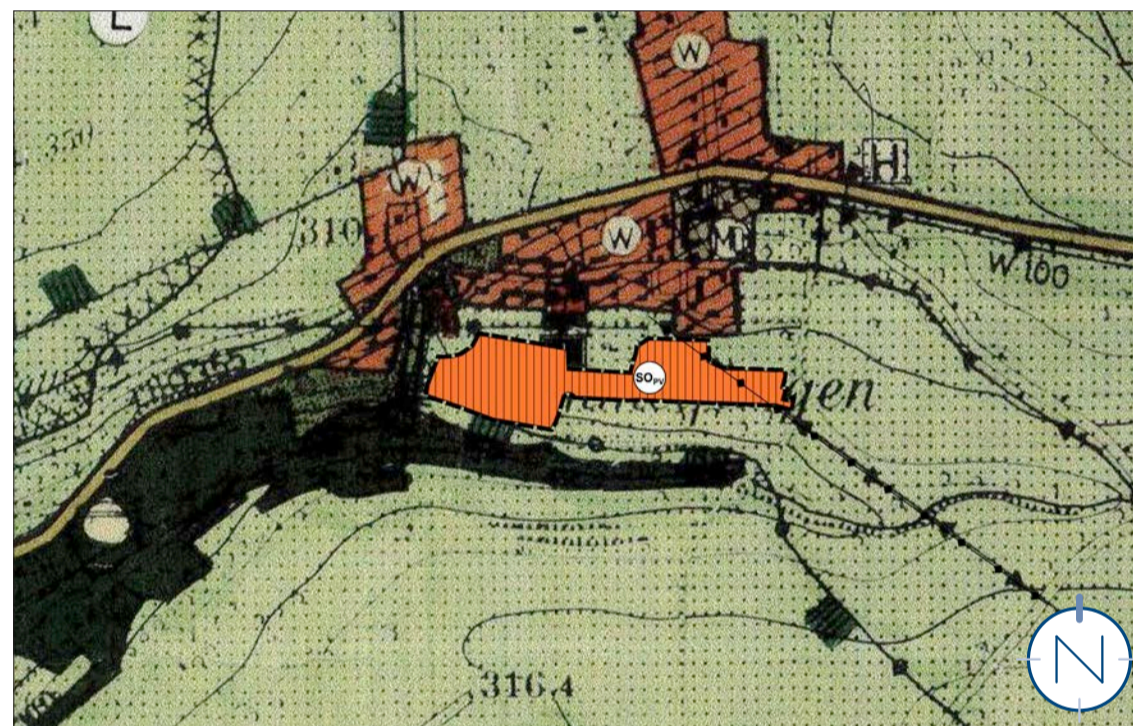


BISHERIGE DARSTELLUNG DES FLÄCHENNUTZUNGSPLANS



TEILÄNDERUNG DES FLÄCHENNUTZUNGSPLANS



PLANZEICHENERLÄUTERUNG

-  GELTUNGSBEREICH DER TEILÄNDERUNG
-  SONDERBAUFLÄCHE „PHOTOVOLTAIK“
(§ 5 ABS. 2 NR. 1 BAUGB)
-  FLÄCHE FÜR DIE LANDWIRTSCHAFT
(§ 5 ABS. 2 NR. 9A BAUGB)
-  HAUPTVERSORGUNGSLEITUNG, OBERIRDISCH
(§ 5 ABS. 2 NR. 4 UND ABS. 4 BAUGB)

VERFAHRENSVERMERKE

- Der Gemeinderat der Gemeinde Wallerfangen hat am _____ die Einleitung des Verfahrens zur Teiländerung des Flächennutzungsplans „Solarpark Rammelfangen“ beschlossen (§ 2 Abs. 1 BauGB).
- Der Beschluss, die Teiländerung durchzuführen, wurde am _____ ortsüblich bekannt gemacht (§ 2 Abs. 1 BauGB).
- Die Öffentlichkeit wurde im Rahmen einer Unterrichtung in der Zeit vom _____ bis einschließlich _____ frühzeitig beteiligt (§ 3 Abs. 1 BauGB).
- Die Behörden und sonstigen Träger öffentlicher Belange sowie die Nachbargemeinden, deren Aufgabenbereich von der Planung berührt werden kann, wurden mit Schreiben vom _____ frühzeitig beteiligt und von der Planung unterrichtet und um Äußerung auch im Hinblick auf den erforderlichen Umfang und Detaillierungsgrad der Umweltprüfung nach § 2 Abs. 4 BauGB aufgefordert (§ 4 Abs. 1 BauGB). Ihnen wurde eine Frist bis zum _____ zur Stellungnahme eingeräumt.
- Der Gemeinderat der Gemeinde Wallerfangen hat in seiner Sitzung am _____ den Entwurf gebilligt und die öffentliche Auslegung der Teiländerung des Flächennutzungsplans „Solarpark Rammelfangen“ beschlossen (§ 3 Abs. 2 BauGB).
- Der Entwurf der Teiländerung des Flächennutzungsplans „Solarpark Rammelfangen“ bestehend aus der Planzeichnung (Teil A) und dem Textteil (Teil B), der Begründung und dem Umweltbericht, hat in der Zeit vom _____ bis einschließlich _____ öffentlich ausliegen (§ 3 Abs. 2 BauGB).
- Ort und Dauer der Auslegung wurden mit dem Hinweis, dass Stellungnahmen während der Auslegungsfrist von jedermann schriftlich, zur Niederschrift oder elektronisch per Mail abgegeben werden können und dass nicht fristgerecht abgegebene Stellungnahmen bei der Beschlussfassung über die Teiländerung des Flächennutzungsplans unberücksichtigt bleiben können.
- Die Behörden und sonstigen Träger öffentlicher Belange sowie die Nachbargemeinden wurden mit Schreiben vom _____ von der Auslegung benachrichtigt (§ 3 Abs. 2 BauGB, § 4 Abs. 2 BauGB und § 2 Abs. 2 BauGB). Ihnen wurde eine Frist bis zum _____ zur Stellungnahme eingeräumt.
- Während der öffentlichen Auslegung gingen seitens der Behörden und der sonstigen Träger öffentlicher Belange, der Nachbargemeinden sowie der Bürger Anregungen und Stellungnahmen ein. Die Abwägung der vorgebrachten Bedenken und Anregungen erfolgte durch den Gemeinderat am _____. Das Ergebnis wurde denjenigen, die Anregungen und Stellungnahmen vorgebracht haben, mitgeteilt (§ 3 Abs. 2 Satz 4 BauGB).
- Der Gemeinderat hat am _____ die Teiländerung des Flächennutzungsplans „Solarpark Rammelfangen“ beschlossen.

• Die Teiländerung des Flächennutzungsplanes „Solarpark Rammelfangen“ wurde gem. § 6 Abs. 1 BauGB der höheren Verwaltungsbehörde zur Genehmigung vorgelegt.

• Die Teiländerung des Flächennutzungsplanes „Solarpark Rammelfangen“ wurde gem. § 6 Abs. 1 BauGB vom Ministerium für Inneres, Bauen und Sport genehmigt.

Az.: _____

Ministerium für Inneres, Bauen und Sport

Saarbrücken, den _____

• Die Erteilung der Genehmigung der Flächennutzungsplanänderung durch das Ministerium für Inneres, Bauen und Sport vom _____ ist am _____ gem. § 6 Abs. 5 BauGB ortsüblich bekannt gemacht worden, mit dem Hinweis auf Ort und Zeit der Einsehbarkeit der Teiländerung des Flächennutzungsplans. Mit der Bekanntmachung ist die Teiländerung des Flächennutzungsplanes „Solarpark Rammelfangen“ wirksam.

Wallerfangen, den _____

Der Bürgermeister

Wallerfangen, den _____

Der Bürgermeister

GESETZLICHE GRUNDLAGEN

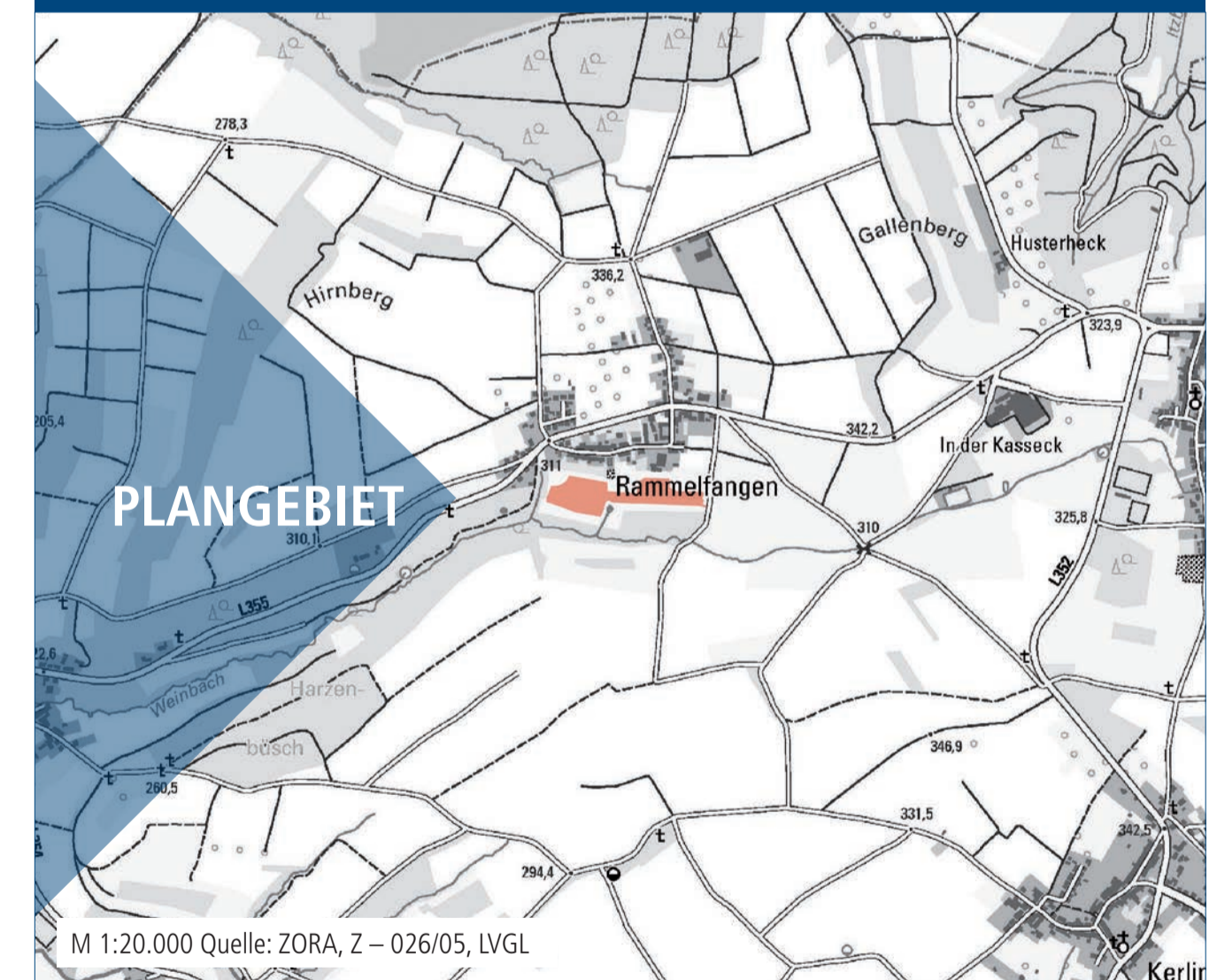
Für die Verfahrensdurchführung und die Darstellungen der Teiländerung des Flächennutzungsplanes gelten u.a. folgende Gesetze und Verordnungen:

- Baugesetzbuch in der Fassung der Bekanntmachung vom 03. November 2017 (BGBl. I S. 3634), zuletzt geändert durch Artikel 11 des Gesetzes vom 8. Oktober 2022 (BGBl. I S. 1726).
- Verordnung über die bauliche Nutzung der Grundstücke (Baunutzungsverordnung - BauNVO) in der Fassung der Bekanntmachung vom 21. November 2017 (BGBl. I S. 3786), geändert durch Artikel 2 des Gesetzes vom 14. Juni 2021 (BGBl. I S. 1802).
- Verordnung über die Ausarbeitung der Bauleitpläne und die Darstellung des Planinhalts (PlanZV) vom 18.12.1990 (BGBl. 1991 I S. 58), zuletzt geändert durch Artikel 3 des Gesetzes vom 14. Juni 2021 (BGBl. I S. 1802).

- Gesetz über Naturschutz und Landschaftspflege (Bundesnaturschutzgesetz - BNatSchG) vom 29. Juli 2009 (BGBl. I S. 2542), zuletzt geändert durch Artikel 1 des Gesetzes vom 20. Juli 2022 (BGBl. I S. 1362).
- § 12 des Kommunal Selbstverwaltungsgesetzes (KSVG) des Saarlandes in der Fassung der Bekanntmachung vom 27. Juni 1997 (Amtsbl. S. 682), zuletzt geändert durch Artikel 2 des Gesetzes vom 12. Oktober 2022 (Amtsbl. I S. 1296).
- Gesetz zum Schutz der Natur und Heimat im Saarland - Saarländisches Naturschutzgesetz - (SNG) - vom 05. April 2006 (Amtsbl. 2006 S. 726), zuletzt geändert durch Artikel 162 des Gesetzes vom 8. Dezember 2021 (Amtsbl. I S. 2629).

Solarpark Rammelfangen

Teiländerung des Flächennutzungsplans in der Gemeinde Wallerfangen, Ortsteil Rammelfangen



Bearbeitet im Auftrag der
Gemeinde Wallerfangen
Fabrikplatz
66798 Wallerfangen

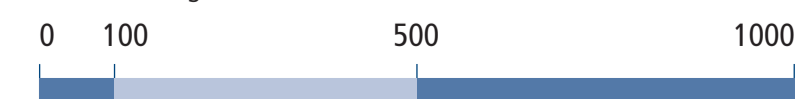
Gesellschaft für Städtebau und
Kommunikation mbH

Kirchenstraße 12 · 66557 Illingen
Tel: 0 68 25 - 4 04 10 70
email: info@kernplan.de

Stand der Planung: 18.11.2022
ENTWURF

Geschäftsführer:
Dipl.-Ing. Hugo Kern
Dipl.-Ing. Sarah End

Maßstab 1:10.000 im Original
Verkleinerung ohne Maßstab



KERN
PLAN