


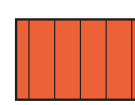

## BISHERIGE DARSTELLUNG DES FLÄCHENNUTZUNGSPLANS



## TEILÄNDERUNG DES FLÄCHENNUTZUNGSPLANS



## PLANZEICHENERLÄUTERUNG

-  GELTUNGSBEREICH DER TEILÄNDERUNG
-  SONDERBAUFLÄCHE „PHOTOVOLTAIK“  
(§ 5 ABS. 2 NR. 1 BAUGB)
-  SONDERBAUFLÄCHE SO<sub>3</sub> „JUGENDKOMMUNIKATION“  
(§ 5 ABS. 2 NR. 1 BAUGB)

## VERFAHRENSVERMERKE

- Der Gemeinderat der Gemeinde Wallerfangen hat am \_\_\_\_\_ die Einleitung des Verfahrens zur Teiländerung des Flächennutzungsplans „Solarpark Wasserwerk Schäferbruch“ beschlossen (§ 2 Abs. 1 BauGB).
- Der Beschluss, die Teiländerung durchzuführen, wurde am \_\_\_\_\_ ortsüblich bekannt gemacht (§ 2 Abs. 1 BauGB).
- Die Öffentlichkeit wurde im Rahmen einer Unterrichtung in der Zeit vom \_\_\_\_\_ bis einschließlich \_\_\_\_\_ frühzeitig beteiligt (§ 3 Abs. 1 BauGB).
- Die Behörden und sonstigen Träger öffentlicher Belange sowie die Nachbargemeinden, deren Aufgabenbereich von der Planung berührt werden kann, wurden mit Schreiben vom \_\_\_\_\_ frühzeitig beteiligt und von der Planung unterrichtet und um Äußerung auch im Hinblick auf den erforderlichen Umfang und Detaillierungsgrad der Umweltprüfung nach § 2 Abs. 4 BauGB aufgefordert (§ 4 Abs. 1 BauGB). Ihnen wurde eine Frist bis zum \_\_\_\_\_ zur Stellungnahme eingeräumt.
- Der Gemeinderat der Gemeinde Wallerfangen hat in seiner Sitzung am \_\_\_\_\_ die Anpassung des Geltungsbereiches der Teiländerung des Flächennutzungsplans „Solarpark Wasserwerk Schäferbruch“ beschlossen (§ 1 Abs. 3 BauGB i.V.m. § 2 Abs. 1 BauGB).
- Der Gemeinderat der Gemeinde Wallerfangen hat in seiner Sitzung am \_\_\_\_\_ den Entwurf gebilligt und die öffentliche Auslegung der Teiländerung des Flächennutzungsplans „Solarpark Wasserwerk Schäferbruch“ beschlossen (§ 3 Abs. 2 BauGB).
- Der Entwurf der Teiländerung des Flächennutzungsplans „Solarpark Wasserwerk Schäferbruch“ bestehend aus der Planzeichnung (Teil A) und dem Textteil (Teil B), der Begründung und dem Umweltbericht, hat in der Zeit vom \_\_\_\_\_ bis einschließlich \_\_\_\_\_ öffentlich ausgelegen (§ 3 Abs. 2 BauGB).
- Ort und Dauer der Auslegung wurden mit dem Hinweis, dass Stellungnahmen während der Auslegungsfrist von jedermann schriftlich, zur Niederschrift oder elektronisch per Mail abgegeben werden können und dass nicht fristgerecht abgegebene Stellungnahmen bei der Beschlussfassung über die Teiländerung des Flächennutzungsplans unberücksichtigt bleiben können.
- Die Behörden und sonstigen Träger öffentlicher Belange sowie die Nachbargemeinden wurden mit Schreiben vom \_\_\_\_\_ von der Auslegung benachrichtigt (§ 3 Abs. 2 BauGB, § 4 Abs. 2 BauGB und § 2 Abs. 2 BauGB). Ihnen wurde eine Frist bis zum \_\_\_\_\_ zur Stellungnahme eingeräumt.
- Während der öffentlichen Auslegung gingen seitens der Behörden und der sonstigen Träger öffentlicher Belange, der Nachbargemeinden sowie der Bürger Anregungen und Stellungnahmen ein. Die Abwägung der vorgebrachten Bedenken und Anregungen erfolgte durch den Gemeinderat am \_\_\_\_\_. Das Ergebnis wurde denjenigen, die Anregungen und Stellungnahmen vorgebracht haben, mitgeteilt (§ 3 Abs. 2 Satz 4 BauGB).
- Der Gemeinderat hat am \_\_\_\_\_ die Teiländerung des Flächennutzungsplans „Solarpark Wasserwerk Schäferbruch“ beschlossen.

Wallerfangen, den \_\_\_\_\_

Der Bürgermeister

- Die Teiländerung des Flächennutzungsplans „Solarpark Wasserwerk Schäferbruch“ wurde gem. § 6 Abs.1 BauGB der höheren Verwaltungsbehörde zur Genehmigung vorgelegt.

- Die Teiländerung des Flächennutzungsplans „Solarpark Wasserwerk Schäferbruch“ wurde gem. § 6 Abs. 1 BauGB vom Ministerium für Inneres, Bauen und Sport genehmigt.

Az.: \_\_\_\_\_

Ministerium für Inneres, Bauen und Sport

Saarbrücken, den \_\_\_\_\_

- Die Erteilung der Genehmigung der Flächennutzungsplan-teiländerung durch das Ministerium für Inneres, Bauen und Sport vom \_\_\_\_\_ ist am \_\_\_\_\_ gem. § 6 Abs. 5 BauGB ortsüblich bekannt gemacht worden, mit dem Hinweis auf Ort und Zeit der Einsehbarkeit der Teiländerung des Flächennutzungsplans. Mit der Bekanntmachung ist die Teiländerung des Flächennutzungsplanes „Solarpark Wasserwerk Schäferbruch“ wirksam.

Wallerfangen, den \_\_\_\_\_

Der Bürgermeister

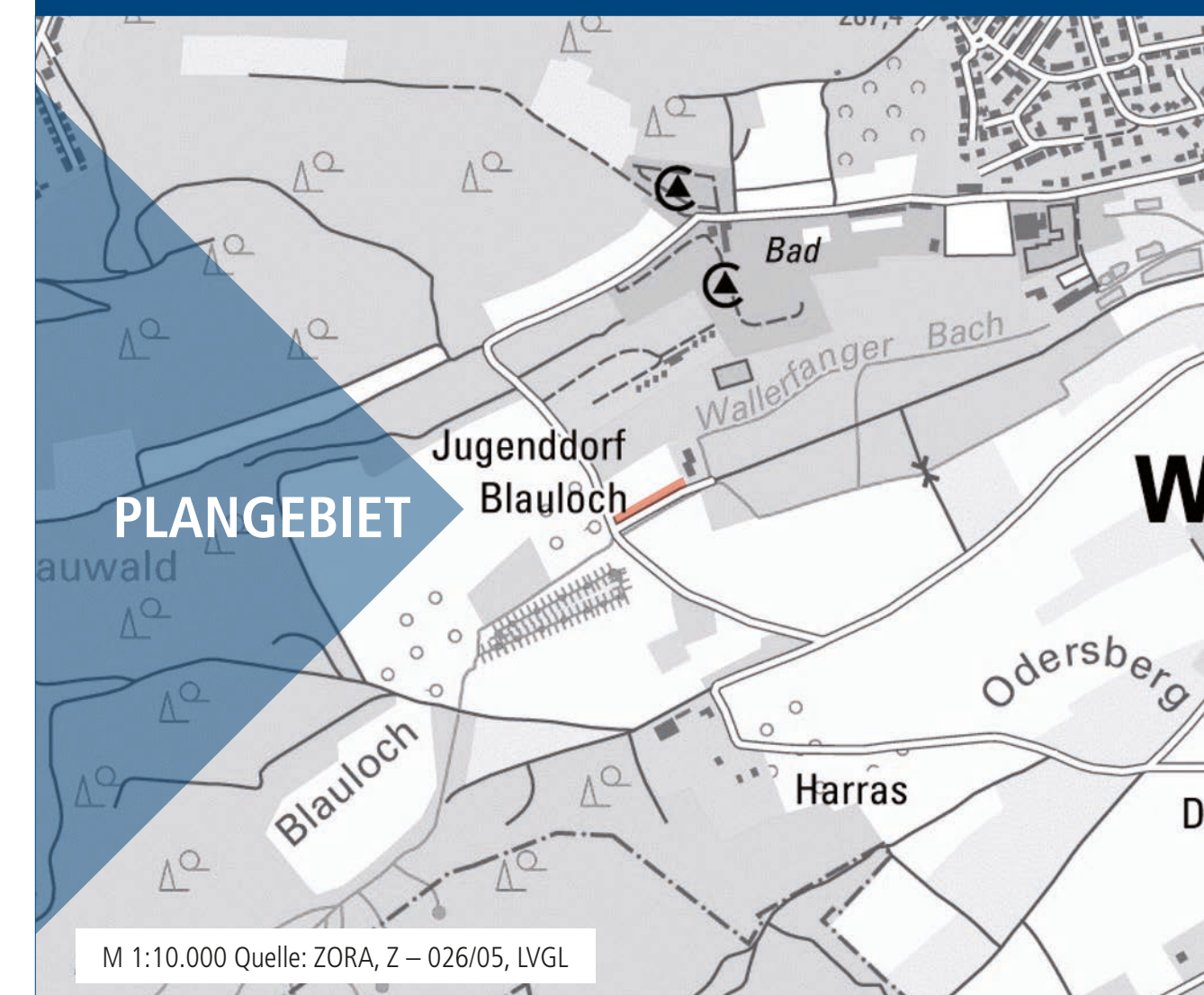
## GESETZLICHE GRUNDLAGEN

Für die Verfahrensdurchführung und die Darstellungen der Teiländerung des Flächennutzungsplanes gelten u.a. folgende Gesetze und Verordnungen:

- Baugesetzbuch in der Fassung der Bekanntmachung vom 03. November 2017 (BGBl. I S. 3634), zuletzt geändert durch Artikel 2 des Gesetzes vom 20. Juli 2022 (BGBl. I S. 1353).
- Verordnung über die bauliche Nutzung der Grundstücke (Baunutzungsverordnung - BauNVO) in der Fassung der Bekanntmachung vom 21. November 2017 (BGBl. I S. 3786), geändert durch Artikel 2 des Gesetzes vom 14. Juni 2021 (BGBl. I S. 1802).
- Verordnung über die Ausarbeitung der Bauleitpläne und die Darstellung des Planinhalts (PlanZV) vom 18.12.1990 (BGBl. 1991 I S. 58), zuletzt geändert durch Artikel 3 des Gesetzes vom 14. Juni 2021 (BGBl. I S. 1802).
- Gesetz über Naturschutz und Landschaftspflege (Bundesnaturschutzgesetz - BNatSchG) vom 29. Juli 2009 (BGBl. I S. 2542), zuletzt geändert durch Artikel 1 des Gesetzes vom 20. Juli 2022 (BGBl. I S. 1362).

- Saarländische Landesbauordnung (LBO) (Art. 1 des Gesetzes Nr. 1544) vom 18. Februar 2004, zuletzt geändert durch Artikel 1 des Gesetzes vom 16. März 2022 (Amtsbl. I S. 648).
- § 12 des Kommunal Selbstverwaltungsgesetzes (KSVG) des Saarlandes in der Fassung der Bekanntmachung vom 27. Juni 1997 (Amtsbl. S. 682), zuletzt geändert durch Artikel 60 des Gesetzes vom 8. Dezember 2021 (Amtsbl. I S. 2629).
- Gesetz zum Schutz der Natur und Heimat im Saarland - Saarländisches Naturschutzgesetz - (SNG) - vom 05. April 2006 (Amtsbl. 2006 S. 726), zuletzt geändert durch Artikel 162 des Gesetzes vom 8. Dezember 2021 (Amtsbl. I S. 2629).

## Solarpark Wasserwerk Schäferbruch Teiländerung des Flächennutzungsplans in der Gemeinde Wallerfangen, Ortsteil Wallerfangen



Bearbeitet im Auftrag der  
Gemeinde Wallerfangen  
Fabrikplatz  
66798 Wallerfangen

Gesellschaft für Städtebau und  
Kommunikation mbH  
Kirchenstraße 12 · 66557 Illingen  
Tel: 0 68 25 - 4 04 10 70  
email: info@kernplan.de

Stand der Planung: 05.09.2022  
**ENTWURF**

Geschäftsführer:  
Dipl.-Ing. Hugo Kern  
Dipl.-Ing. Sarah End

Maßstab 1:5.000 im Original  
Verkleinerung ohne Maßstab

